




日期	会签者	会签单位



管理范围线节点坐标	
序号	Y坐标
1	579456.9601
2	579469.2324
3	579369.1115
4	579351.6524
保护范围线节点坐标	
序号	X坐标
1	3380104.471
2	3380133.785
3	3379970.133
4	3379919.839
5	3380008.612

图例

	管理范围线
	保护范围线
	界桩序号

说明：
 (1) (1) 地图平面坐标系采用CG2000坐标系
 (2) 因黄柏山闸为小型水闸，故其管理范围为上、下游各50米，左、右侧各30米。
 (3) 保护范围在管理范围的基础上向左、右侧各外延50米，上游因村庄建筑物密集，下游为长江，故上、下游保护范围按现场实际情况确定。